

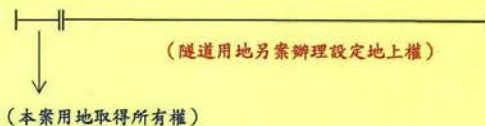
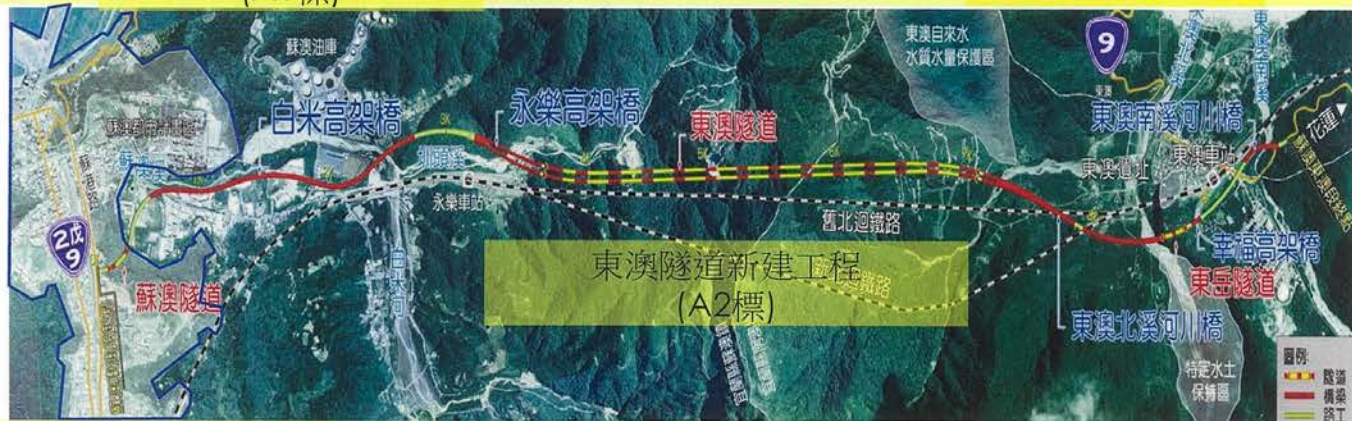
台9線蘇花公路山區路段改善計畫

蘇澳東澳段新建工程

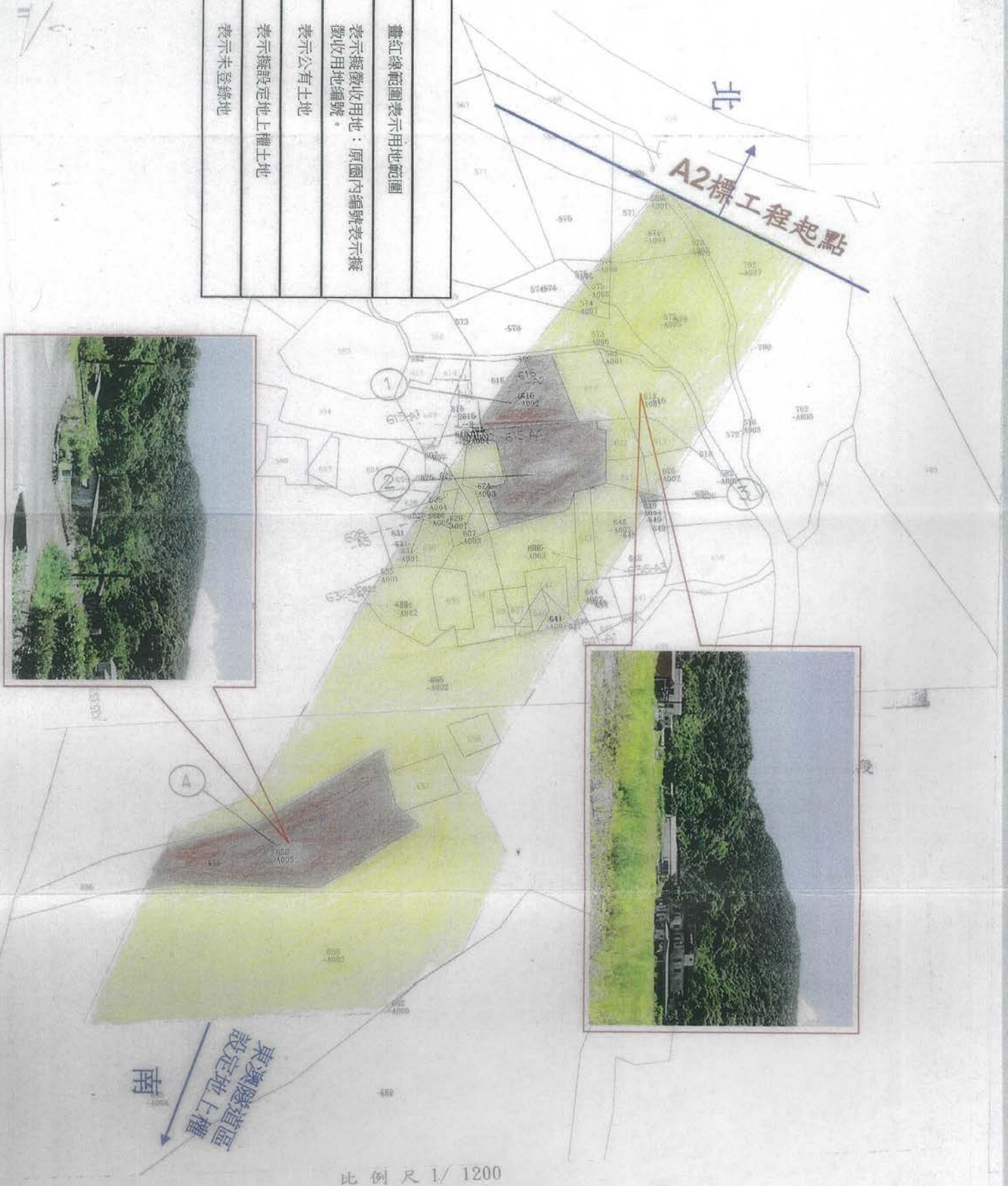
土地使用計畫圖

蘇澳永樂段新建工程
(A1標)

東澳東岳段
新建工程(A3標)



圖例：	
一、	畫紅線範圍表示用地範圍
二、	表示擬徵收用地：原圖內編號表示擬徵收用地編號。
三、	表示公有土地
四、	表示擬設定地上權土地
五、	表示未登錄地



比例尺 1/1200